
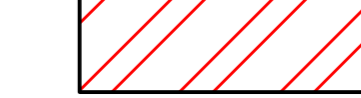
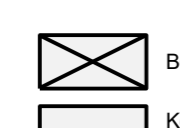
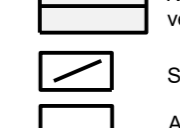





PLANBESTÄMMELSER

Följande gäller inom områden med nedanstående beteckningar. Endast angiven användning och utformning är tillåten. Där beteckning saknas gäller bestämmelsen inom hela planområdet.

-  Planområdesgräns
-  Del av gällande detaljplan upphävs


Teckenförklaring

- | | | | |
|---|------------------------------|-------|------------------------|
| VIBBY, OLOFSTORP 4:4 | Fastighetsbeteckning | ----- | Häck |
| | Trakgräns | ----- | Staket |
| - - - - - | Fastighetsgräns | ----- | Stödmur |
| | Gränspunkt | ----- | Mur, Kant |
| | Höjkurva | ----- | Öke |
| | Servitut | ----- | Gångbana |
| | Ledningsgräns | ----- | Cykelbana, ej kantsten |
|  | Bostadshus | ----- | Körbana, ej kantsten |
|  | Komplementbyggnad, verkstuga | ----- | Gång- och cykelbana |
|  | Skärmtak | ----- | Belysningsstolpe |
|  | Altan | ----- | Stält |
|  | Utium | | |

Grundkarta
Över del av Vibby-Olofstorp 4:4 m. fl. med angränsande område i Mantorp
Mjölby kommun
Upprättad i maj 2020 av byggnadskontoret

Sara Rydberg
Kart- och GIS-ingenjör
Beteckning- och kartstandard: Enlig HMK
Koordinatsystem (plan): SWEREF 99 15 00
Koordinatsystem (höjd): RH 2000
Fastighetsindelning:
Skala: 1:1 000

SAMRÅDSHANDLING

	LAGA KRAFT
	ANTAGEN AV
Upphävande av del av gällande stadsplan D40 i Mjölby kommun	GRANSKNINGSTID
	SAMRÅDSTID
Anna Lennartsson, Planarkitekt Byggnadskontoret	Upprättad: 2020-05-22 Reviderad: 2020-06-04
0 10 20 30 40 50 100 m Skala 1:1000	Plan nr.

- PLANHANDLINGAR**
- Plankarta med bestämmelser
 - Planbeskrivning
 - Illustrationskarta/Utredningar
 - Planprogram
 - Grundkarta
 - Fastighetsgränsoversikt
 - Programområdesindelning
 - Samrådsområdesindelning
 - Gränskningsutlåtande